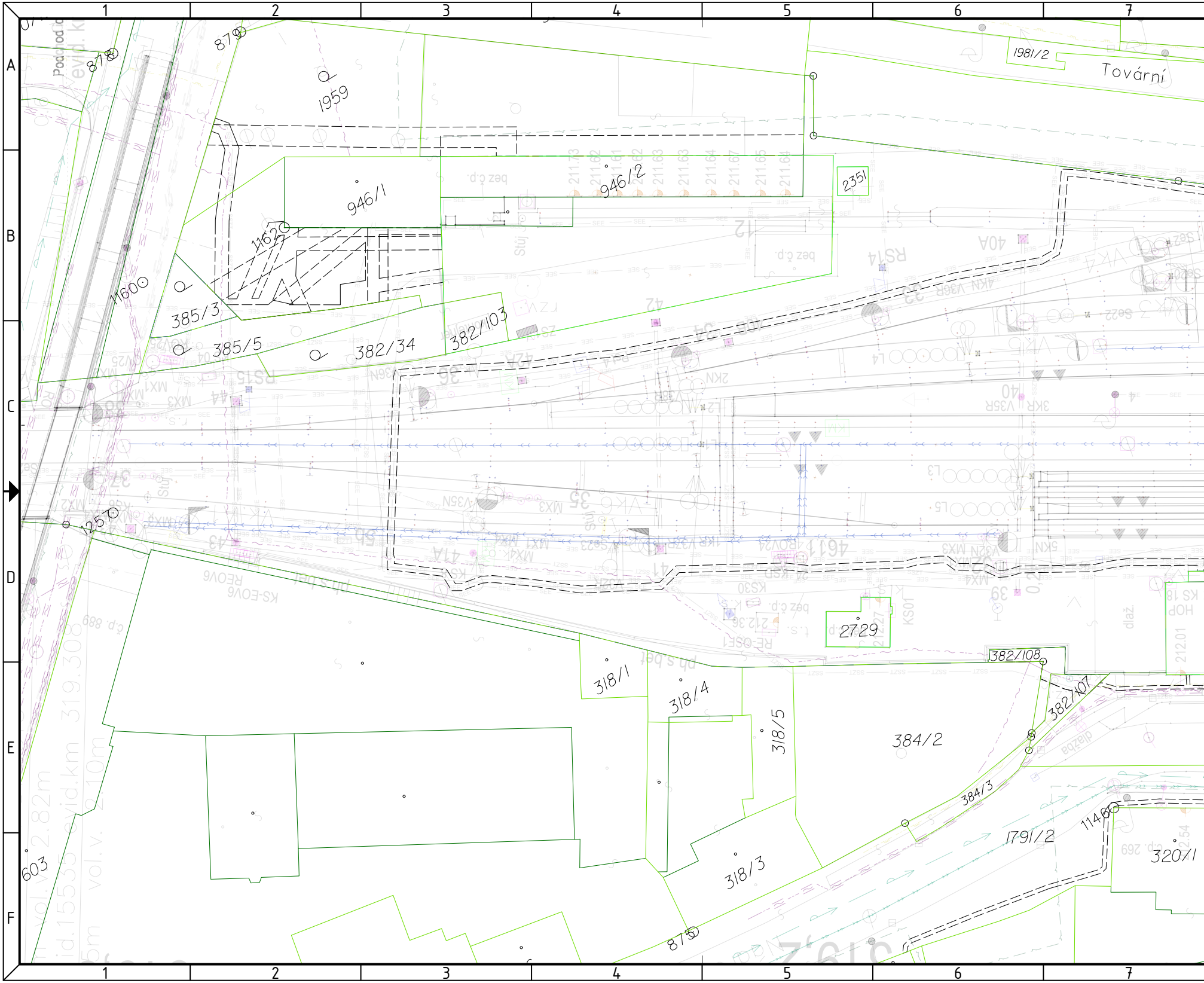
1
2
3
4
5
6
7
A
B
C
D
E
F
879
878
1959
1981/2
Tovární
946/1
946/2
2351
1162
1160
385/3
385/5
382/34
382/103
1257
2729
382/108
318/1
318/4
318/5
384/2
382/107
384/3
1146
1791/2
320/1
318/3
875
603

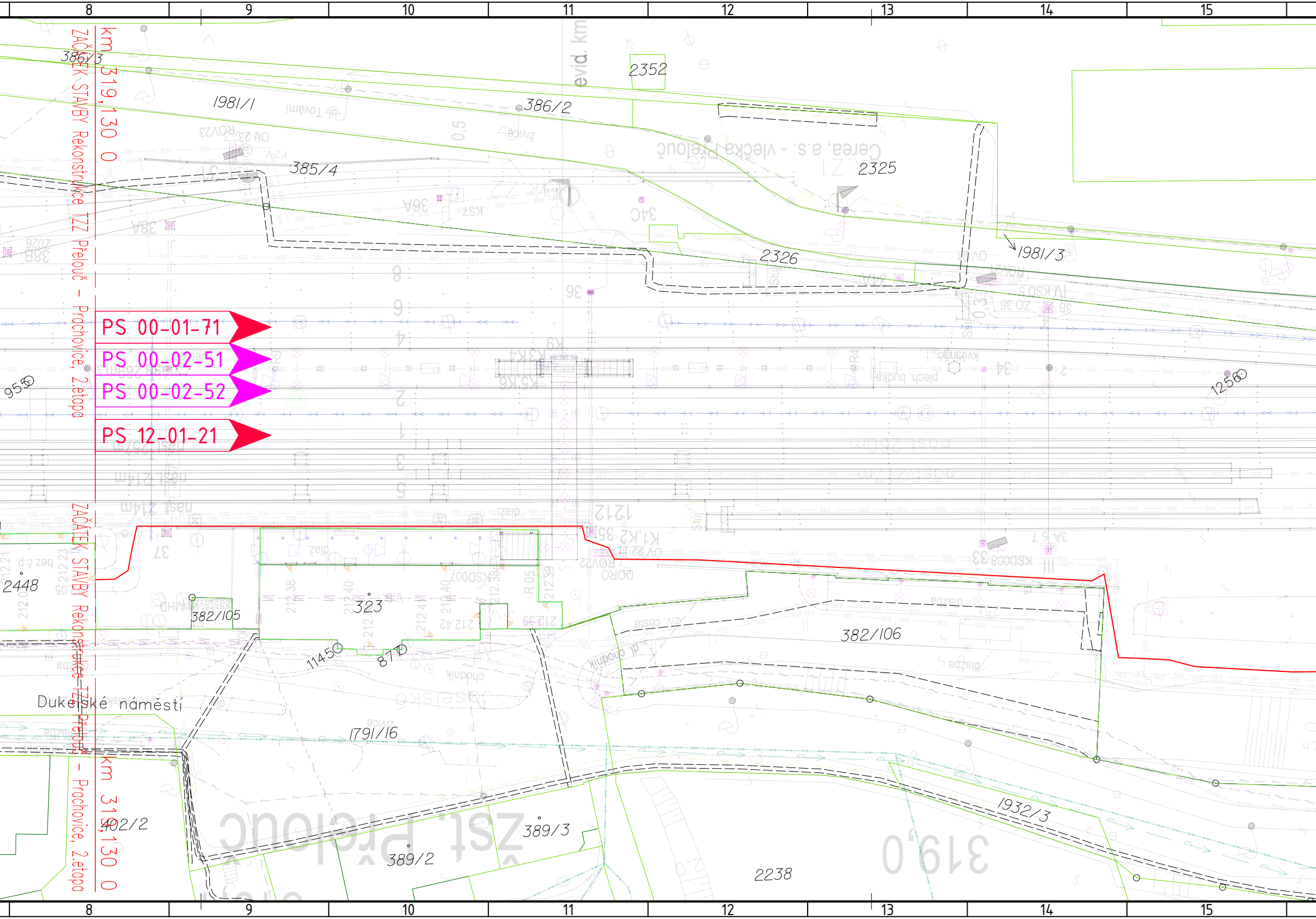
8
9
10
11
12
13
14
15
km 319,130 0
ZAČÁTEK STAVBY Rekonstrukce TZZ Přelouč – Prochovice, 2.etapa
evid. km
386/3
1981/1
386/2
2352
385/4
2325
2326
1981/3
PS 00-01-71
PS 00-02-51
PS 00-02-52
PS 12-01-21
955
1256
2448
382/105
323
1145
877
382/106
Dukelské náměstí
1791/16
km 319,130 0
ZAČÁTEK STAVBY Rekonstrukce TZZ Přelouč – Prochovice, 2.etapa
402/2
389/3
389/2
2238
1932/3
8
9
10
11
12
13
14
15

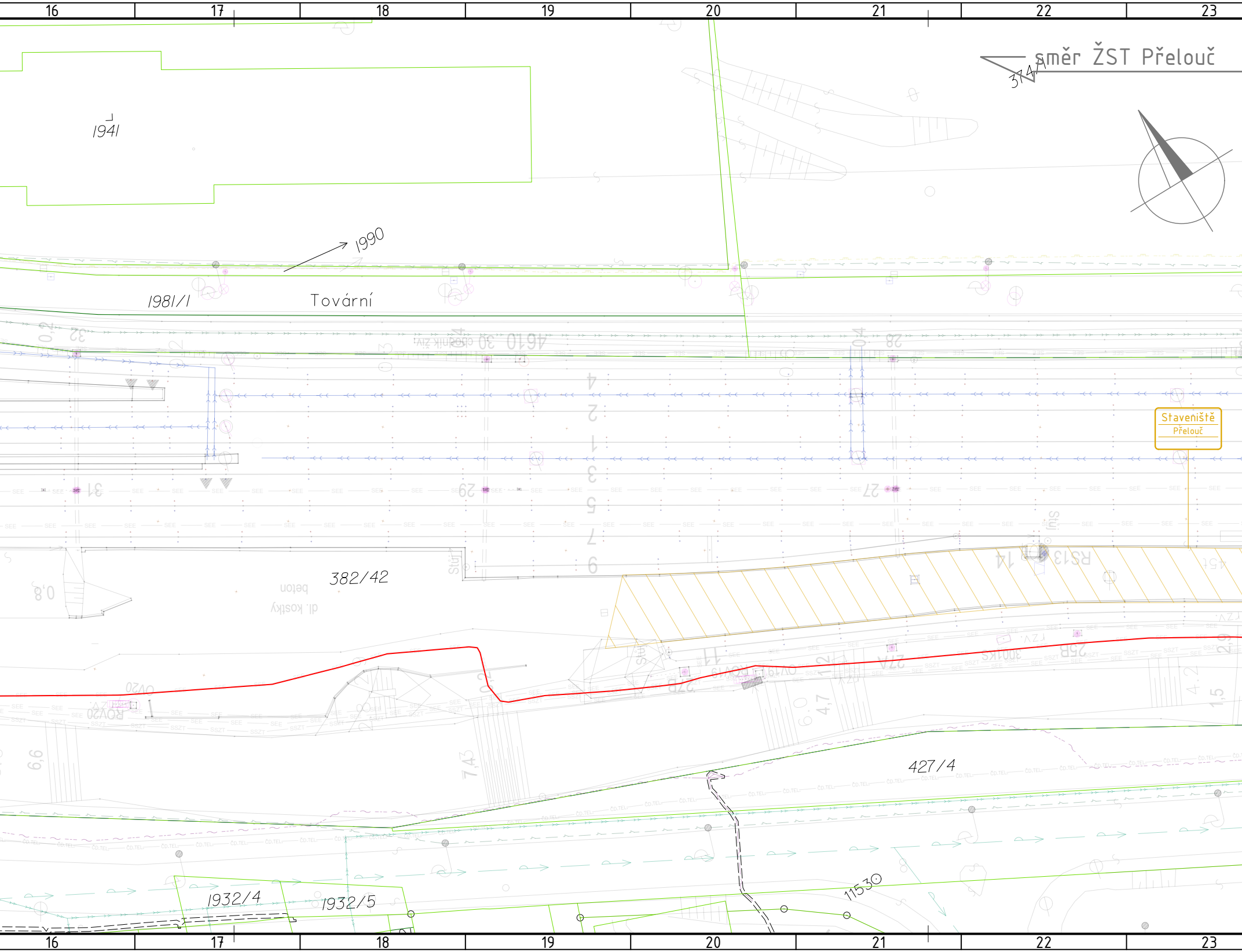
16
17
18
19
20
21
22
23
směr ŽST Přelouč
374/1
1941
1990
1981/1
Tovární
382/42
Staveniště
Přelouč
427/4
1932/4
1932/5
11530

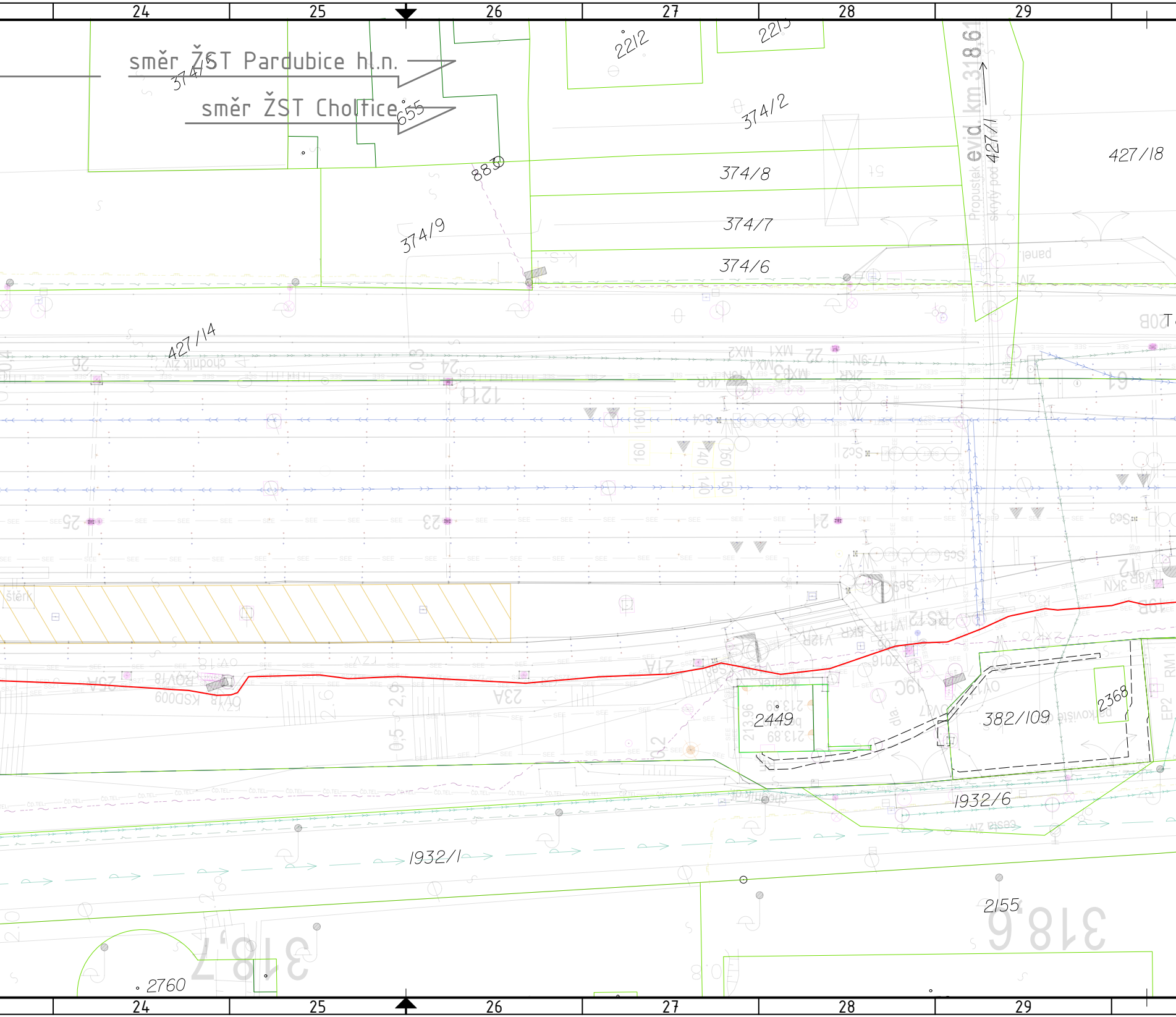
24
25
26
27
28
29
směr ŽST Pardubice hl.n.
směr ŽST Choltice
374/5
655
2212
2213
374/2
883
374/8
374/7
374/6
374/9
427/1
427/18
Propustek evid. km 318,61
skrytý pod
427/14
štěrk
2449
382/109
2368
1932/6
1932/1
2155
2760
318,7
318,6
24
25
26
27
28
29

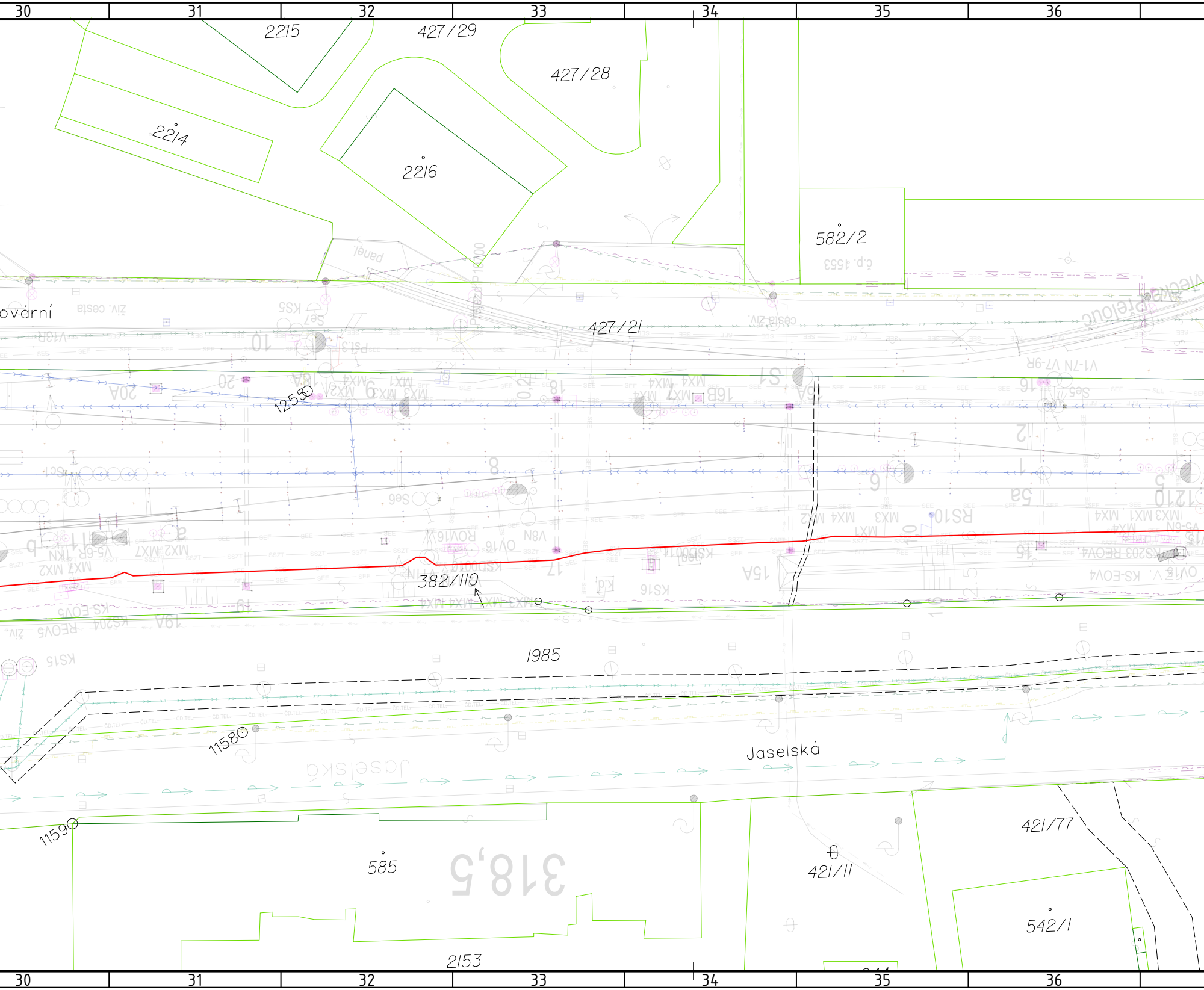
30
31
32
33
34
35
36
2215
427/29
427/28
2214
2216
582/2
ovární
427/21
1255
382/110
1985
1158
Jaselská
1159
585
421/11
421/77
542/1
2153
30
31
32
33
34
35
36

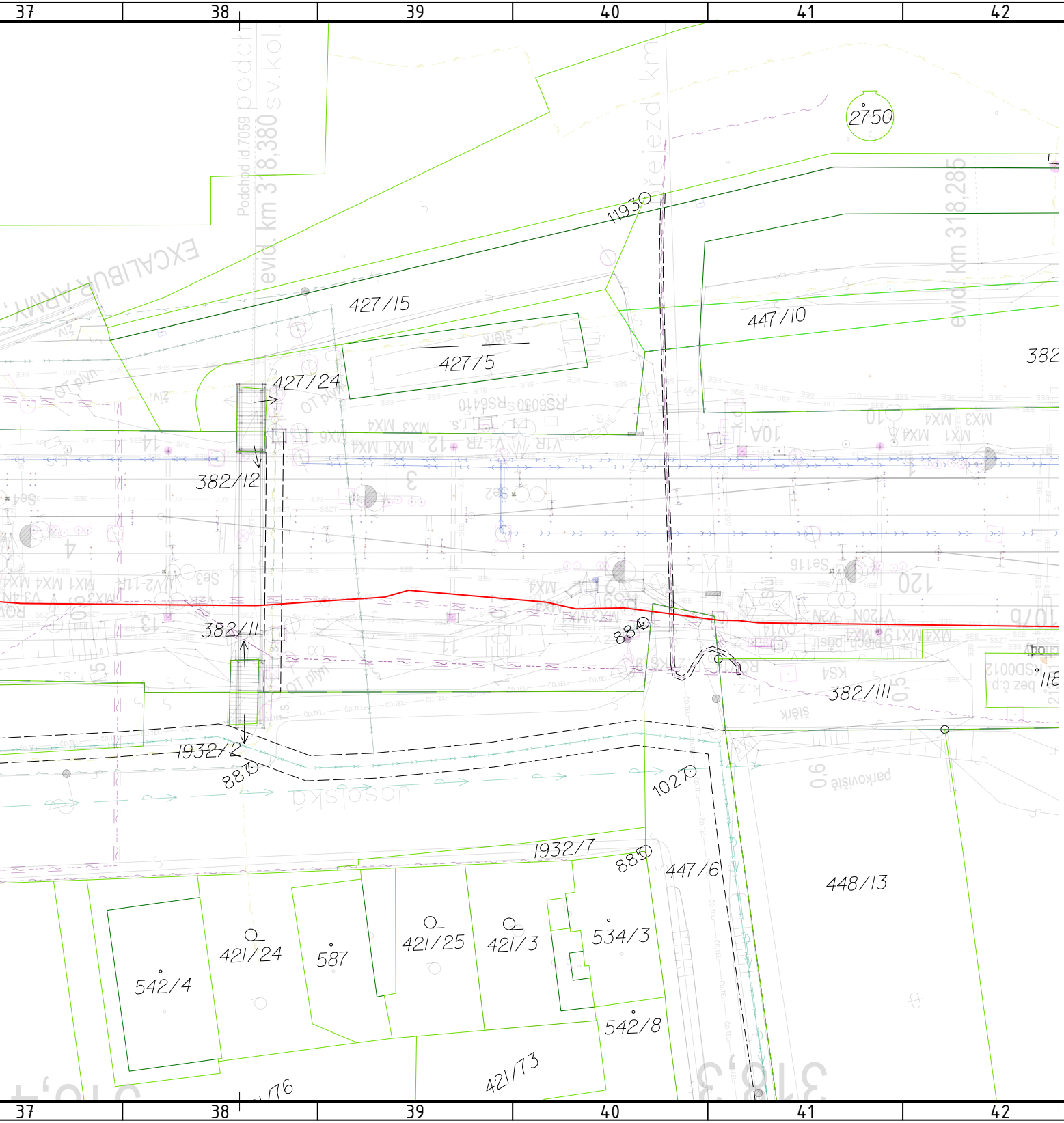
37
38
39
40
41
42
43
44
Podchod id.7059
evid. km 318,380
evid. km 318,285
EXCALIBUR ARMY
2750
1193
427/15
427/5
427/24
447/10
382
382/12
382/11
382/111
884
1932/2
887
1027
1932/7
888
447/6
448/13
542/4
421/24
587
421/25
421/3
534/3
542/8
421/73
parkoviště

Legenda grafického značení podle profesí:

— D.1.1 zabezpečovací zařízení
— D.1.2 Dálková a místní kabelizace
— D.1.2.6 Informační systém pro cestujíc
— D.1.2.7 Jiná sdělovací zařízení
— D.1.2.9 Rádiové systémy

— D.2.1.1 Železniční svršek a spodek
— D.2.1.1 Železniční svršek a spodek – o
— D.2.1.2 Nástupiště
— D.2.1.3 Železniční přejezdy
— D.2.1.4 Mosty a propusty
— D.2.1.8 Pozemní komunikace
— D.2.2 Pozemní stavební objekty
— D.2.3 Trakční a energetická zařízení
— Demolice/odstranění
— Plochy zařízení staveniště a provizorní

Legenda grafického značení KN:

—•—•— Hranice KÚ
— Hranice parcel KN
447/10 Čísla parcel KN
— — — — Hranice pozemku SŽ
— — — — Úprava pozemkové hranice SŽ

Legenda grafického značení stávajících inženýrských sítí:

— ~ — ~ — CETIN podzemní
— ≋ — ≋ — CETIN neprovozované
— ~ — ~ — CETIN nadzemní
— ~ — ~ — CETIN NN a elektropřípojky
— ⇝ — ⇝ — ČEZ NADZEMNÍ DO 1 kV
— ⇝ — ⇝ — ČEZ PODZEMNÍ DO 1 kV
— ⇝ — ⇝ — ČEZ PODZEMNÍ DO 35kV
— ⇛ — ⇛ — ČEZ ICT
— ⇝ — ⇝ — ČEZ NADZEMNÍ DO 35kV
— ⇝ — ⇝ — ČEZ NADZEMNÍ NAD 35kV
— ⊔ — ⊔ — PLYN GASNET STL
— ⊔ — ⊔ — PLYN GASNET VTL
— ⊔ — ⊔ — PLYN Net4GAS VTL
— → — VAK PARDUBICE VODOVOD
→→→→→ VAK Pardubice KANALIZACE
→→→→→ VS Chrudim kanalizace
— VS Chrudim mimo provoz
— → — VS Chrudim vodovod
— → — RSM voda
— ⇝ — ⇝ — FVE Klenovka – přípojka 35kV–kabel V
→→→→→ Obec Kostelec u Heřmanova Městce –
— ⇝ — ⇝ — Obec Kostelec u Heřmanova Městce –
— ~ — ~ — Správa státních hmotných rezerv–sítě
— ~ — ~ — OSVĚTLENÍ VO – Technické služby měs
— ⌐ — OSVĚTLENÍ VO – Heřmanův Městec
— ⌐ — OSVĚTLENÍ VO – Jeníkovice
— ZVN
→→→→→ Město Přelouč – dešťová kanalizace
— SEE — SEE — SEE
— SEE — SEE — SEE EOV
— SEE — SEE — SEE NN
— SSZT — SSZT — SSZT
— ~ — ~ — UPC
— ČD.TEL — ČD.TEL — ČD TELEMATIKA
→→→→→ Obec Kostelec u Heřmanova Městce –

í

dvodnění

komunikace

/N
dešťová kanalizace
veřejné osvětlení
k bezpečnostním kamerám
ta Přelouč

kanalizace (podklady SEE)

Orientační schéma:

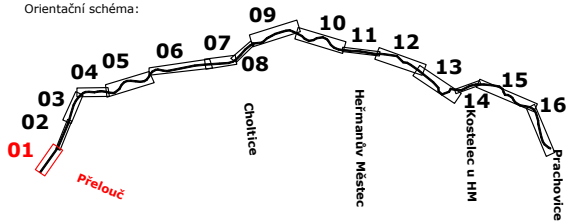
01
02
03
04
05
06
07
08
09
10
11
12
13
14
15
16
Přelouč
Choltice
Heřmanův Městec
Kostelec u HM
Prachovice

Razítko oprávněné osoby:

Podpis: Datum:

Revize:	Datum:	Popis:	Kontroloval:
002	11/2023	PDPS - aktualizovaná, kompletní	Ing. Petr Burda
003	06/2024	PDPS - po připomínkách	Ing. Petr Burda

Stavebník/Investor: **Správa železnic, státní organizace**
Adresa: Dlážděná 1003/7, 110 00 Praha 1
Zástupce investora: Stavební správa východ
Adresa: Nerudova 1, 779 00 Olomouc

SPRÁVA ŽELEZNIC

Zhotovitel stavby: **EXPROJEKT s.r.o.**
Adresa: Heršpická 758/13, 619 00 Brno
Kontakt: T: +420 466 055 111
E: info@exprojekt.cz

EXPROJEKT

Zhotovitel objektu: **DRAWINGS s.r.o.**
Adresa: Opavská 845, 721 00 Ostrava-Svinov
Kontakt: T: +420 533 312 000
E: info@drawings-ov.cz

DRAWINGS

Hlavní projektant (HIP):	Specialista:	Odpovědný projektant:	Zpracovatel:
Ing. Pavel Odehnal	-	Ing. Michal Šobr	Ing. Michal Šobr

Název stavby/akce:

Rekonstrukce TZZ Přelouč - Prachovice

Označení (S-kód): S621500628
Označení zhotovitele: 2020-202
Název části: Situační výkresy
Označení části: C.2
Název objektu:
Označení objektu/komplexu:
Název přílohy: **Katastrální situace**
Číslo přílohy: **01**
Název dílčí části přílohy: část 1
Paré:

Kraj:	Katastrální území:	TUDU:
Pardubický	Valy nad Labem [776769]	1541 01

Stupeň dokumentace:	Datum zpracování:	Formáty:	Měřítko:
PDPS	30.11.2023	12 x A4	1:500

S-kód:										Stupeň dokumentace:					Část:						Objekt:								Podobjekt:			Příloha:						Revize:			
S	6	2	1	5	0	0	6	2	8	_	P	D	P	S	_	C	2	X	X	X	_	X	X	X	X	X	X	X	X	X	X	0	1	X	X	X	X	_	0	0	3